



АДМИНИСТРАЦИЯ ГОРОДА ПЕРМИ  
ДЕПАРТАМЕНТ ЗЕМЕЛЬНЫХ ОТНОШЕНИЙ

РЕШЕНИЕ

о размещении объектов № 21-01-44-1360 от 19 ОКТ 2020

г. Пермь, ул. Сибирская, 15

Департамент земельных отношений администрации города Перми в соответствии с пунктом 3 статьи 39.36 Земельного кодекса Российской Федерации, Положением о порядке и условиях размещения объектов на землях или земельных участках, находящихся в государственной или муниципальной собственности, на территории Пермского края без предоставления земельных участков и установления сервитутов, публичного сервитута, утвержденным постановлением Правительства Пермского края от 22.07.2015 № 478-п **разрешает** Мухачеву Павлу

**размещение объекта:** газоснабжение здания административно-производственного корпуса по адресу: г. Пермь, ул. Промышленная, 87

**способ размещения объекта:** подземный, надземный

**на землях:** государственная собственность на которые не разграничена

**на срок:** 11 месяцев

**местоположение:** Пермский край, г. Пермь, Индустриальный район, ул. Верхне-Муллинская

Территория, согласно схеме, расположена в зонах с особыми условиями использования территорий: охранный зона газопровода, приаэродромная территория аэродрома аэропорта Большое Савино.

Мухачеву П. В.:

1. Соблюдать правила охранных зон газопроводов, установленные постановлением Правительства Российской Федерации от 20.11.2000 № 878 «Об утверждении Правил охраны газораспределительных сетей»;

2. Соблюдать правила охранных зон воздушного пространства, установленные постановлением Правительства Российской Федерации от 11.03.2010 № 138 «Об утверждении Федеральных правил использования воздушного пространства Российской Федерации».

В соответствии с пунктом 7(2) Положения о порядке и условиях размещения объектов на землях или земельных участках, находящихся в государственной или муниципальной собственности, на территории Пермского края без предоставления земельных участков и установления сервитутов, публичного сервитута, утвержденного постановлением Правительства Пермского края от 22.07.2015 № 478-п, представить в департамент земельных отношений в течении 1 месяца с момента размещения объектов материалы контрольной геодезической съемки размещенных объектов на бумажном и электронном носителях на безвозмездной основе.

В соответствии со статьей 20<sup>1</sup> Закона Пермского края от 14.09.2011 № 805-ПК «О градостроительной деятельности в Пермском крае» Мухачеву П. В.:

Не позднее, чем за 10 рабочих дней до начала строительства и реконструкции безвозмездно передать в департамент градостроительства и архитектуры администрации города Перми один экземпляр копий разделов проектной документации, предусмотренных пунктом 1 части 12 статьи 48 Градостроительного кодекса Российской Федерации.

В течение 10 рабочих дней после окончания работ по строительству, реконструкции безвозмездно передать в департамент градостроительства и архитектуры администрации города Перми схему, отображающую расположение объекта и сетей инженерно-технического обеспечения, подписанную Мухачевым П. В., с приложением текстового и графического описания местоположения границ охранной и санитарно-защитной зоны, перечень координат характерных точек границ такой зоны.

**Приложение:** схема предполагаемых к использованию земель или части земельного участка (на 1 л. в 1 экз.).

И.о. первого заместителя  
начальника департамента



Н.М. Санникова



### Схема предполагаемых к использованию земель или части земельного участка

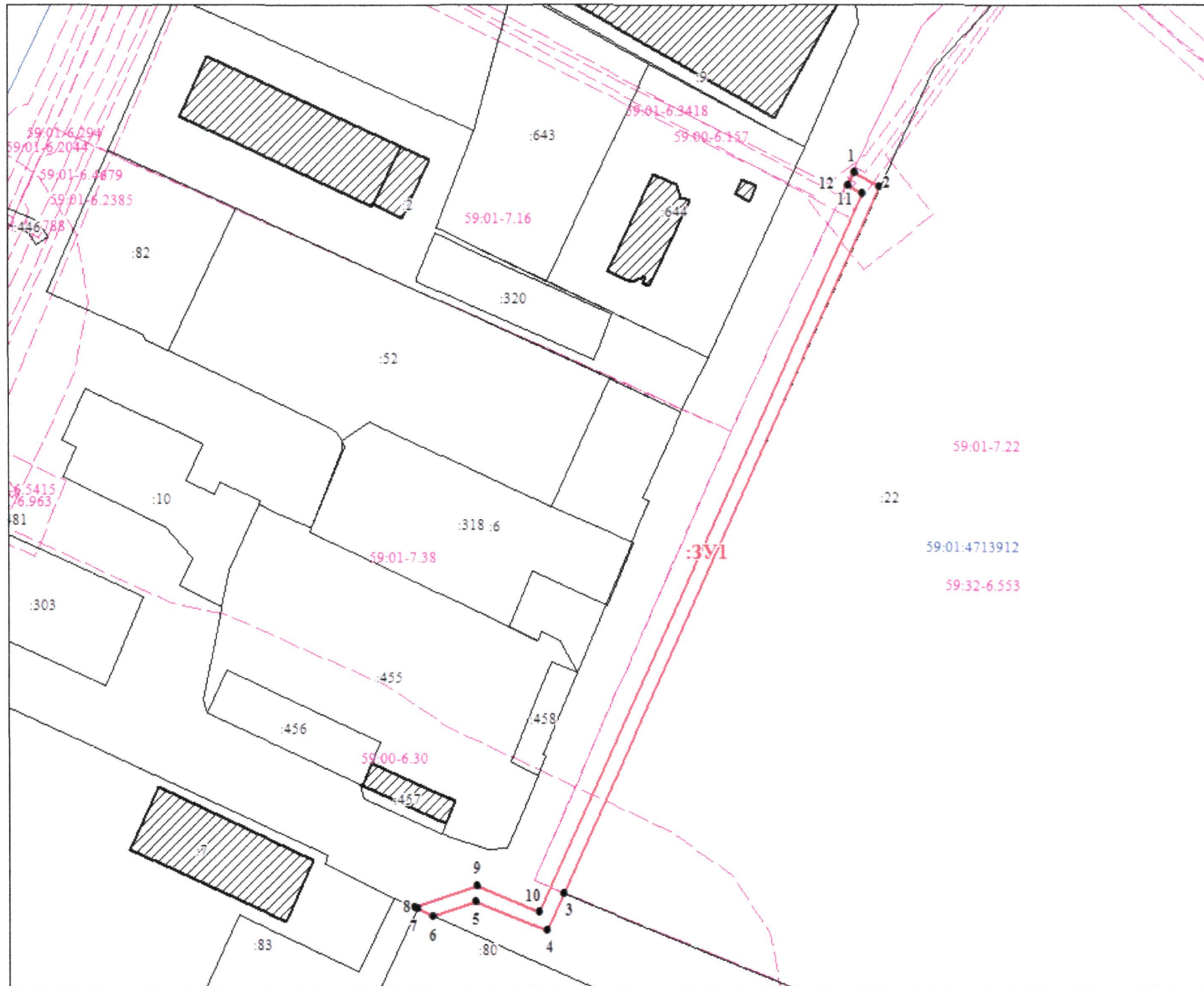
Объект: Газоснабжение здания административно-производственного корпуса по адресу: г. Пермь, ул. Промышленная, 87

Местоположение: Пермский край, г.о. Пермский, г. Пермь, ул. Верхне-Муллинская

Площадь земель или части земельного участка, кв.м.: 1088

Категория земель: Земли населенных пунктов

Вид разрешенного использования: газопроводы и иные трубопроводы давлением до 1,2 Мпа, для размещения которых не требуется разрешения на строительство.








Масштаб 1:1400

№ точки	X	Y
1	510909.65	2225741.13
2	510905.61	2225748.30
3	510706.07	2225658.08
4	510695.63	2225653.27
5	510703.89	2225633.10
6	510699.64	2225620.86
7	510701.72	2225616.13
8	510702.11	2225615.33
9	510708.16	2225633.20
10	510700.79	2225651.23
11	510903.91	2225743.13
12	510906.03	2225739.35

Описание границ смежных землепользователей:  
от 8 точки до 2 точки муниципальные земли  
от 2 точки до 3 точки земельный участок 59:01:4713912:22  
от 3 точки до 6 точки муниципальные земли  
от 6 точки до 7 точки земельный участок 59:01:4713912:80  
от 7 точки до 8 точки земельный участок 59:01:4713912:83

Условные обозначения:

- |                                                                                     |                                                                                                                   |
|-------------------------------------------------------------------------------------|-------------------------------------------------------------------------------------------------------------------|
| 3:01                                                                                | Обозначение земельного участка                                                                                    |
|  | Вновь образованная часть границы, имеющиеся в ГКН сведения о которой достаточны для определения ее местоположения |
|  | Существующая часть границы, имеющиеся в ГКН сведения о которой достаточны для определения ее местоположения       |
| 59:01:4713912                                                                       | Кадастровый номер кадастрового квартала                                                                           |
|  | Граница зон с особыми условиями использования                                                                     |
|  | Граница кадастрового квартала                                                                                     |
|  | Объект капитального строительства по сведениям ЕГРН                                                               |

Заявитель:

МП

(для юридических лиц и индивидуальных предпринимателей)

Верно